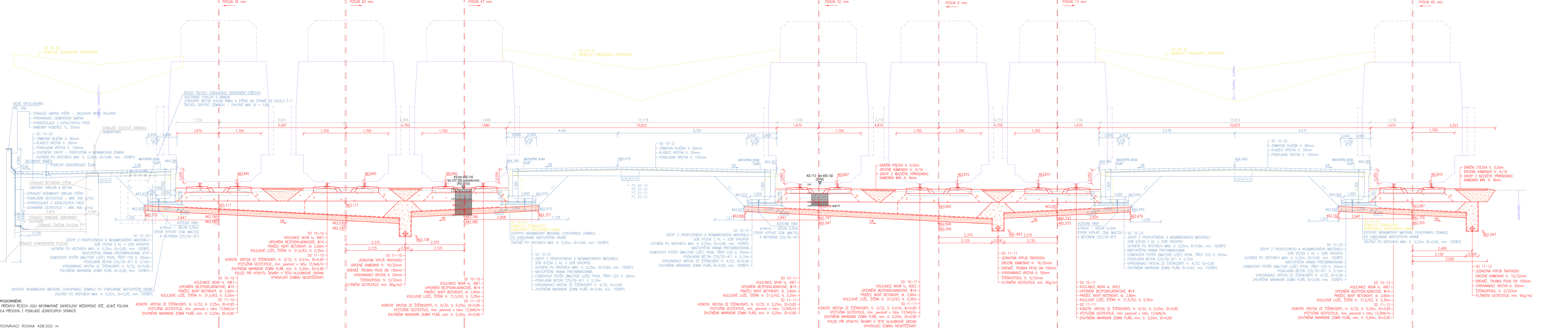




PŘÍČNÝ ŘEZ P44 v km 455,12
MĚŘÍTKO 1:50



Spolufinancováno Evropskou unií
Nástroj pro propojení Evropy

ÚTO PUBLIKACÍ COPOVÍDÁ POUZE JEJÍ AUTOR, EVROPSKÁ UNIE NENESE COPOVĚDNOST ZA JAKÉKOLI VYUŽITÍ INFORMACÍ V NÍ OBSAŽENÝCH,

SO 10-10 Železnični svršek - kol. č. 5, 7a, 7b, 9a, 9b, 11
SO 10-11 Železnični svršek - kol. č. 1, 2, 3
SO 10-12 Železnični svršek - kol. č. 4a, 4b, 6
SO 11-10 Železnični spodek - kol. č. 5, 7a, 7b, 9a, 9b, 11
SO 11-11 Železnični spodek - kol. č. 1, 2, 3
SO 11-12 Železnični spodek - kol. č. 4a, 4b, 6

Podpisyvedl projektant: Ing. Miroslav Novak Vypracoval: Tomáš Jenšlík Kontroloval: Ing. Miroslav Novak		 SPOL. S R. O. S. Žukovkova 79/60, 400 03 Ůstí nad Labem projekt@prog.cz Tel: 411 198 00
Objednatel: Správa železniční dopravní cesty, státní organizace Dlážděná 1003/7, 110 00 Praha 1	Číslo projektu: 24/2016 Datum: 01/2017 Stupeň: P Měřítko: 1 : 50 Časť: E.1.1.1 Číslo výkresu: 5.21	
Stavba:	PRŮŤNÝ ŘEZ P44 v km 455,125	